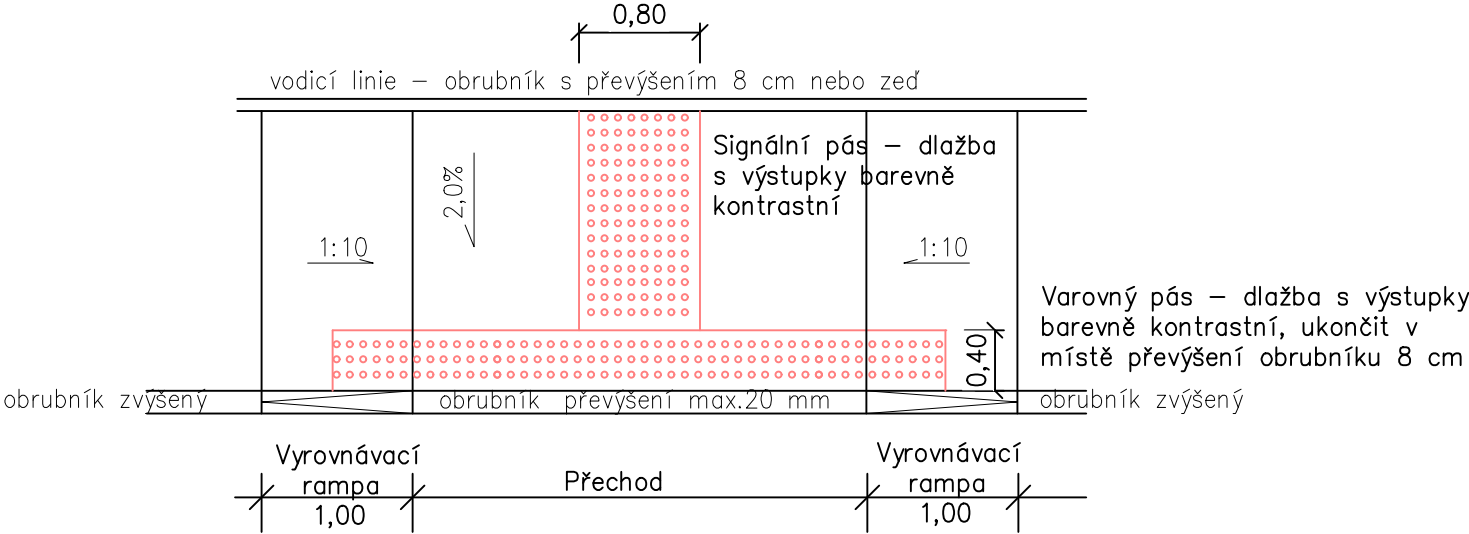
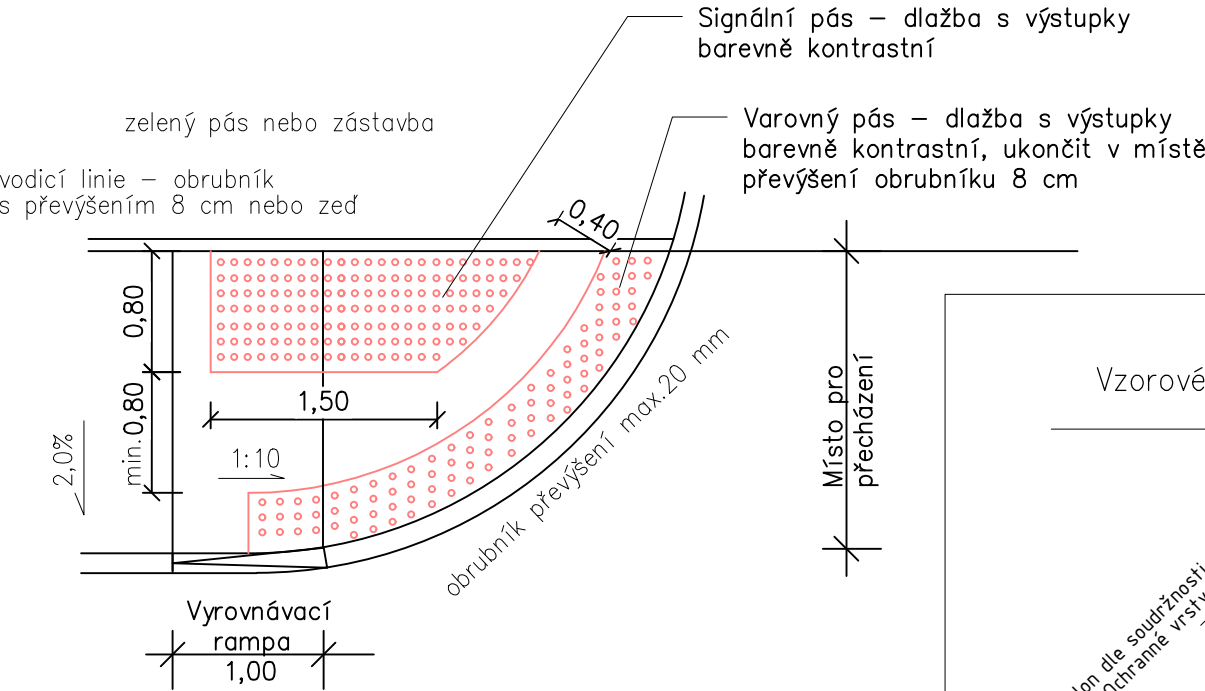


DETAIL ÚPRAVY CHODNÍKU V MÍSTĚ PŘECHODU
zelený pás nebo zástavba

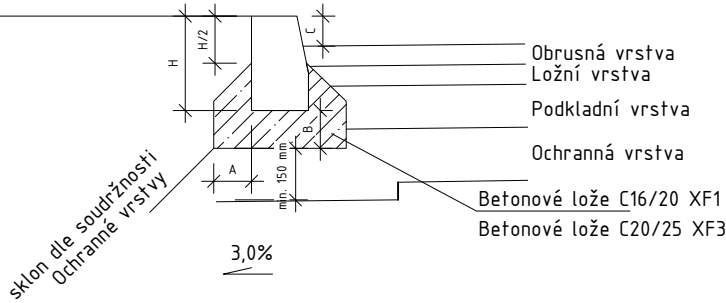


DETAIL ÚPRAVY CHODNÍKU V MÍSTĚ PRO PŘECHÁZENÍ

Místo pro přecházení přes komunikaci křížící chodník



Vzorové uložení obrubníku

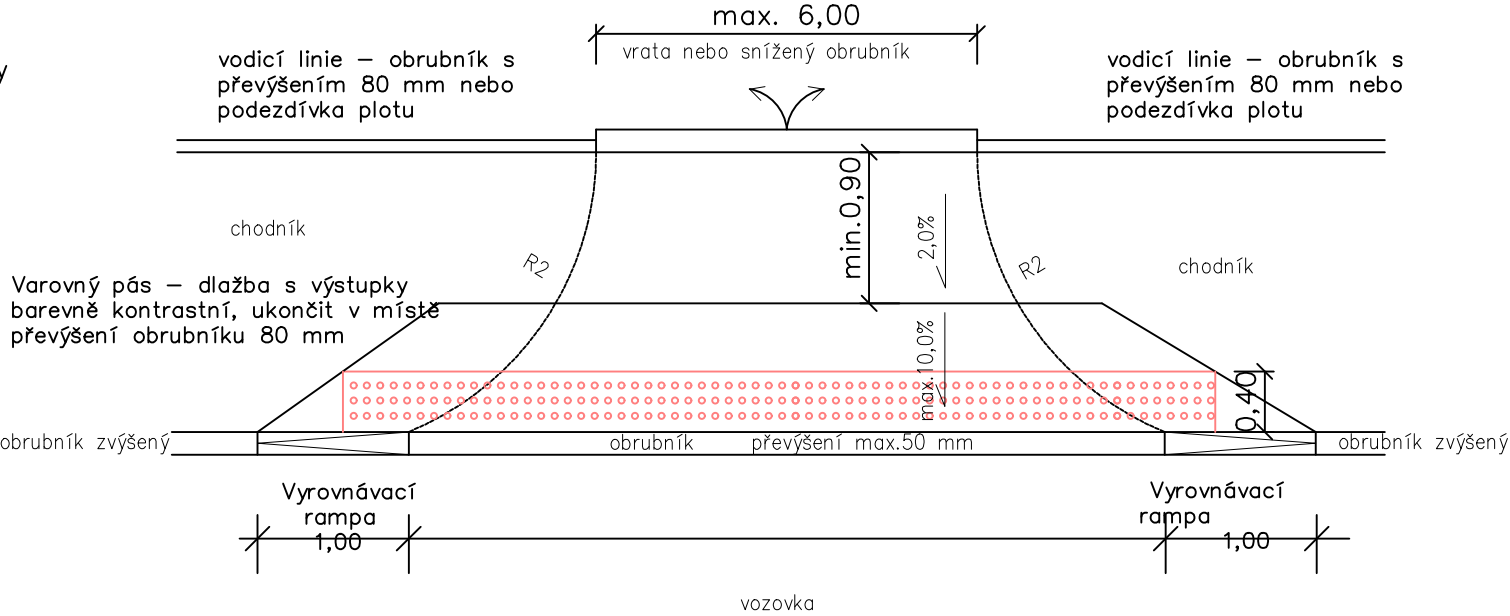


Rozměry uložení obrubníků do betonového lože v mm
typ
Asfaltová vozovka – dopravní prostor, tř. zatížení D 400
Dlážděné plochy s možností poježdění nákladními vozidly – parkovací stání, sjezdy, tř. zatížení C 250
Chodníky, plocha pro kontejnery, tř. zatížení B 125

Převýšení C obrubníku:
Oddělení vozovky od zeleného pásu nebo chodníku
Oddělení vozovky od sjezdu, od chodníku v místě pro přecházení nebo přechodu pro chodce


DETAIL ÚPRAVY CHODNÍKU V MÍSTĚ SJEZDU

dvůr, garáž, zahrada apod.



M 1:50

M 1:20

Hlavní projektant: Ing. arch. Martin Jirovský, Převrátilská 330, 390 01, Tábor, ČKA 03 311		<div>CENTRUM SLUŽEB STARÉ MĚSTO</div> <div>WWW.CENTRUM SLUŽEB TÁBOR.CZ</div> <div>PŘEVŘÁTILSKÁ 330, TÁBOR 390 01</div> <div>SPOJENÉ ATELIÉRY KA 21 & M.A.A.T.</div>		
Zodp. projektant: Ing. Robert Juřina, Převrátilská 330, 390 01, Tábor, IČO: 880 67 483, tel. 604 159 283				
Vypracoval: Ing. Robert Juřina, Převrátilská 330, 390 01, Tábor, IČO: 880 67 483, tel. 604 159 283				
Investor: Město Hořovice, Palackého nám. 2, 268 01 Hořovice, IČ: 00 233 242				
KÚ: Hořovice 645 371		Stupeň:	DPS	Paré:
Akce: Přechod pro chodce Lokalita Náměstí Svobody, Hořovice		Datum:	duben 2022	
		Ozn. části:	D	
Obsah: Detail bezbariérových úprav		Měřítko: 1:50, 1:20	Č. výkresu: 1.1.9	